



# Rand'Orne



**BULLETIN DU COMITE DEPARTEMENTAL DE LA RANDONNEE PEDESTRE DE L'ORNE**



**850 RANDONNEURS**

ont traversé l'Orne  
entre  
le 13 et le 25 Avril 2024...

**MERCI !**

« Nous partîmes peu nombreux,  
mais par un « prompt » renfort,  
nous nous vîmes 700 en arrivant au port. »

*Patrick Coilland,  
Randonneur accompagnant entre Alençon et Paris*

# Les incontournables de la Grande Randonnée vers Paris

## Les baliseurs...



La traversée de la France s'est faite essentiellement par les GR.

Dans l'Orne, le GR22 (Le Mont-St-Michel/Paris) et le GR 36 (à partir de Ouisseham) avec une jonction entre les deux GR en Forêt d'Ecouves, à proximité d'Alençon), représentent dans notre département plus de 300 km.

**Un grand merci à nos baliseurs** qui ont fait en sorte que le balisage soit de qualité pour cet événement (encore plus que d'habitude...)

Rappelons que Comité départemental de l'Orne compte 36 baliseurs officiels.

## La participation des clubs de l'Orne...

**Merci aux présidentes et aux présidents** qui ont entraîné et motivé leurs adhérents dans cette aventure.

**Merci aux membres des clubs** qui ont accompagné et soutenu les ambassadeurs au cours de ces 16 étapes, qui se sont occupés de la logistique : transport des ambassadeurs et de leurs bagages, transport et installation de l'arche de la FFRandonnée et qui ont même réalisé des pâtisseries pour les pots d'arrivée...

## Les ambassadeurs...

5 ambassadeurs, porteurs des valeurs de la FFRandonnée ont traversé l'Orne via le GR 22. Ils ont été rejoints en forêt d'Ecouves par 3 autres partis de Ouisseham via le GR 36.

Le 24 avril, ils étaient rejoints à Autheuil (Tourouvre) par 14 ambassadeurs du sud-ouest partis de Ortez (Pyrénées Atlantiques), Cerbère (Pyrénées Orientales), Bordeaux, Nantes... Arrivés à Paris, certains ont parcouru plus de 1300 km.

*En photo (de gauche à droite) les 5 ambassadeurs accompagnés par les adhérents de nos clubs et par d'autres randonneurs non licenciés, passionnés par l'activité « Rando » :*

- Benoit Allix, originaire de la Manche : Le Mont-St-Michel / Paris
- Janick Faux, de l'Aigle : traversée de l'Orne
- Yvette Bitond, de l'Eure : Le Mont-St-Michel / Paris
- Patrick Lhoste, de Courgeouët : traversée de l'Orne
- Michel Serre, parti de Guerlédan en Bretagne et qui est allé jusqu'à Paris



## Les symboles de la Grande Randonnée vers Paris...



### L'arche de la FFRandonnée...

Installé au départ et/ou à l'arrivée de chaque étape.

### Le témoin (bâton en bois)...

sur lequel est fixé le ruban de chaque étape, confectionné par chaque club accompagnant. Ces témoins (un par ligne : il y en avait 7 sur toute la France) seront conservés dans les locaux de la FFRandonnée.



## Un franc succès grâce au soutien des Elus, Organisations et autres personnes qui ont mis leurs moyens à notre disposition

### Nous remercions chaleureusement :

- Le Conseil Départemental de l'Orne
- Le Comité Départemental Olympique et Sportif de l'Orne
- Tourisme 61
- M. Bernard SOUL, maire et Mme Sylvie TALLONNEAU, maire-adjoint au sport de Domfront-en-Poiraie
- M. Christian DEROUET, maire de Lonlay-l'Abbaye
- M. Olivier PETITJEAN, maire de Bagnoles de l'Orne Normandie
- M. Raymond ESNAULT, maire de Saint-Patrice-du-Désert
- M. Joaquim PUEYO, maire d'Alençon et Mme Vanessa BOURNEL, maire-adjoint au sport
- Mme Marie-Claude CHORIN, maire de Montgaudry et M. Jean Yves BOULAY, conseiller municipal
- M. David BOULAY, maire du Gué-de-la-Châine
- M. Guy RIGOT, maire de Cour-Maugis-sur-Huisne
- Mme Murielle GANNERIE, présidente de l'association « le Cadran » de Maison-Maugis
- M. Franck POIRIER, maire de Tourouvre au Perche
- M. Gérard DEUISE, maire d'Autheuil (Tourouvre)
- M. Éric LEYS, château de Brotz à l'Hôme-Chamondot
- M. Jean-Claude JUSZEZAK, maire de Saint-Maurice-lès-Charencey
- M. Jules PRIVÉ, maire de Gournay-le-Guérin
- M. Yves-Marie RIVEMALE, maire de Verneuil d'Avre et d'Iton
- M. Philippe GRANDIN, maire de la Forêt-Auvray
- M. Sébastien LEROUX, maire de Putanges-le-Lac et Mme Jeanne GUILLOUET, conseillère municipale
- M. Alain LOLIVIER, maire d'Ecouché-les-Vallées

### Quelques témoignages...



Découvrir l'Orne, c'est lever un petit bout de voile sur ce mystérieux département. Faut bien l'avouer, avant la Grande Randonnée vers Paris, je localisais ce département sur une carte de France de façon approximative.

Suivre le GR22 sur une distance de 210 km et en 11 étapes, vous revigore et vous octroie une précieuse bouffée d'oxygène.

Les forêts, la flore, la nature vous galvanisent pour mettre un pied devant l'autre.

Le Parc régional de Normandie, la forêt d'Écouves, de Perseigne, de Bellême... des bijoux à portée de main, de la lumière plein les mirettes.

Ce bonheur est décuplé quand il est partagé. Les randonneurs de tous poils, les clubs, les ambassadeurs, les équipes logistiques ont contribué au succès de cette traversée de l'Orne.

Même si le soleil a parfois fait défaut, tous les ingrédients étaient réunis pour vivre une belle aventure.

Mon jugement sur l'Orne a changé et cette petite incursion m'a laissé un goût de revenez-y.

*Michel  
Ambassadeur (Le Breton)*



Avoir été ambassadeurs de l'Orne pour la grande randonnée vers Paris a été pour nous une très belle expérience inoubliable. Nous avons adoré parcourir, découvrir et redécouvrir ce beau GR 22 qui traverse notre département d'Ouest en Est.

Nous tenons à exprimer notre profonde gratitude envers toutes les personnes licenciées ou non qui nous ont accompagnés pendant les 11 étapes.

Nous avons été très touchés par la bienveillance des bénévoles des différents clubs ornaïsi qui nous ont, entre autres, véhiculés avec nos bagages entre les étapes.

Quelle belle organisation ! Au plaisir de se revoir... le 22 septembre à la randonnée départementale.

*Janick et Patrick  
Ambassadeurs pour le Comité de l'Orne*



Clap de fin dans les salons de l'Hôtel de ville à Paris !

Un grand merci à tous ceux qui nous ont accompagnés, reçus, guidés, gâtés, soutenus, qui nous ont fait vibrer sur leur territoire.

*Benoît  
Ambassadeur (Manche)*



J'ai partagé 18 jours de marche et 390 km d'Alençon à Paris et j'ai rencontré 21 ambassadeurs.

Merci à tous pour avoir su mettre en avant bienveillance, solidarité...

Merci aux clubs de l'Orne pour l'accueil et le travail considérable que vous avez effectué pour cette belle aventure.

*Patrick (Randonneur accompagnant  
venu des Yvelines)*

# Retour sur les 11 étapes de la traversée de l'Orne via le GR 22 entre le 14 et le 25 Avril 2024

## Entrée dans l'Orne le 14 avril à la Fosse Arthour



**Passage officiel du témoin entre la Manche et l'Orne à la Fosse Arthour** en présence de Clothide Cénier (*salariée du Comité Régional de la Randonnée Pédestre*).

Nous sommes dans le Parc naturel régional Normandie-Maine. L'étape du jour est accidentée, 22 km avec un dénivelé positif de 412m.

Le GR22 passe par Lonlay-l'Abbaye... la biscuiterie n'est pas loin. **Monsieur Christian Derouet, maire de la commune** nous rejoint pendant notre pique-nique au Pressoir à cidre.

**Arrivée à Domfront** et dégustation de la boisson locale : le Poiré.

*Etape encadrée par l'association Les Randonneurs du Domfrontais*



## 15 avril : Etape Domfront / Bagnoles-de-l'Orne

**Après un départ de Domfront**, nous cheminons à travers la forêt domaniale des Andaines composée de résineux et de feuillus. Ici, se termine le massif armoricain.

C'est une étape de 19,5 km sans difficulté. Arrêt pique-nique à la chapelle Ste-Geneviève où les tables en granit sont les bienvenues mais la météo n'est pas propice à un arrêt prolongé.

**Arrivée à Bagnoles** où nous attend Sébastien pour une initiation à la marche afghane.

**Accueil par monsieur Olivier Petitjean, maire de Bagnoles**, au club-house du complexe tennistique, où nous dégustons un verre de Poiré accompagné des biscuits de Lonlay-l'Abbaye.

*Etape encadrée par l'Association sportive d'Andaine*



## 16 avril : Etape Bagnoles-de-l'Orne / Carrouges (La Lambertière)


**Départ de Bagnoles**, nous sommes toujours dans la forêt des Andaines...

**Arrêt pique-nique à St-Patrice du Désert** où nous sommes accueillis par monsieur Raymond Esnault, maire de la commune, qui met à notre disposition une salle pour nous restaurer. Ajoutons qu'il s'est joint à nous, accompagné de son épouse, pour la randonnée.

**Arrivée du groupe au lieudit La Lambertière.**

Demain, pour notre plus grand bonheur, nous explorerons une autre forêt de l'Orne. Nous sommes attendus dans la forêt d'Écouves.

*Etape encadrée par l'Association sportive d'Andaine*



## 17 avril : Etape Carrouges / Carrefour des Arcs en forêt d'Écouves

**Etape intersection entre le GR22 et le GR36 :**

**les 3 ambassadeurs du Calvados sont partis de Ouistreham le 13/4**

**Sur le GR22 : Départ de Carrouges** - Vue sur le château : place forte du XIV<sup>ème</sup> siècle, plusieurs fois remaniée durant les siècles suivants. Cet édifice est cité comme l'un des fleurons du patrimoine normand.

Au 5<sup>ème</sup> km, nous pénétrons dans la forêt domaniale d'Écouves qui fait une part belle aux sapins Douglas, aux chênes sessiles et autres essences d'arbres.

**Sur le GR36** (GR long de 1917km part de la Manche jusqu'aux Pyrénées Orientales) : **Départ des ambassadeurs du Calvados à Goult (quartier de La Lande de Goult)**

Rencontre des 2 groupes au **carrefour des Faux Biches**, pique-nique et suite de l'étape tous ensemble jusqu'au **carrefour des Arcs** où un accueil est organisé par le CDRP 61.

*Etape encadrée par l'association Les Randonneurs du Val d'Orne*



## 18 avril : Etape Carrefour des Arcis / Mairie d'Alençon



### Départ du carrefour des Arcis en forêt d'Ecouves et... dernière étape pour les ambassadeurs du Calvados

Nous sommes à un point suffisamment haut et dégagé qui nous permet d'admirer le paysage : au fond, à droite, un mont se dessine, la butte Chaumont. Elle culmine à 378 m entre le signal d'Ecouves, point culminant de la Normandie à 413m et le mont des Avaloirs, situé dans la Mayenne et point culminant du Grand Ouest à 416 m.

Près du hameau de Maure, nous empruntons, sur une courte distance, «**la voie à ornières**». Ses rainures dans les blocs granitiques, véritables rails en creux étaient destinées à guider les roues des chars gallo-romains qui s'acheminaient vers Le Mans ou Caen.

Passage à St-Nicolas des Bois puis Damigny et arrivée à la mairie d'Alençon.

**Nous sommes accueillis par monsieur Joaquim Pueyo, maire de la ville et madame Bournel, adjointe au sport pour un moment de convivialité.**

*Etape encadrée par l'association Les 1000 Pattes*

## 19 avril : Journée de repos à Alençon pour nos 5 ambassadeurs

La municipalité d'Alençon a organisé un après-midi culturel pour nos ambassadeurs :

- **Visite commentée du musée de la Dentelle :**

la dentelle au point d'Alençon est inscrite au patrimoine culturel immatériel de l'humanité par l'UNESCO,

- puis **visite commentée du patrimoine historique de la ville.**

*Merci à la municipalité d'Alençon pour son accueil*



## 20 avril : Etape Alençon / Aillières-Beauvoir (Sarthe)

L'étape démarre au lieudit « **Le Buisson** » en forêt domaniale de Perseigne.

C'est une étape courte (15,3 km) mais avec un dénivelé positif de 411 m (et dénivelé négatif de 371 m)

A partir du 10<sup>ème</sup> km, certaines pentes dépassent les 10%.

Un club de la Sarthe « La Retraite Sportive de Marmers » nous a rejoint. Une cinquantaine de randonneurs se sont mobilisés ce samedi, et quelques autres randonneurs dont Patrick des Yvelines qui ira jusqu'à Paris...

**Arrivée à Aillières-Beauvoir dans la Sarthe.**



*Etape encadrée par l'association Les 1000 Pattes*

## 21 avril : Etape Aillières-Beauvoir / Le Gué de la Chaîne (Belforêt-en-Perche)

Après un départ d'Aillières-Beauvoir, **pause dans la matinée à Montgaudry où un pot est offert par madame Marie-Claude Chorin, maire de la commune et... randonneuse.**

Traversée de **La Perrière, petite cité de caractère**. Le groupe entre ensuite dans la forêt domaniale de Bellême et admire au passage le "**Chêne de l'Ecole**", chêne sessile (né en 1666) et dédié en 1927 à l'Ecole Nationale des Eaux et Forêts.

**Fin de l'étape au Gué-de-la-Chaîne où monsieur Boulay, maire de la commune, nous a prêté une salle pour notre rituel : le moment de convivialité après l'effort.**

*Etape encadrée par l'association Les Marcheurs du Perche Ormais*



Galaxy A23 5G  
21 avril 2024 4:49 PM

## 22 avril : Etape Bellême / Maison-Maugis



8<sup>ème</sup> étape au départ de Bellême : nos Marcheurs du Perche n'ont pas résisté à l'envie de faire découvrir cette belle cité médiévale de caractère à nos ambassadeurs...

Passage par la forêt de Bellême et arrivée de l'étape devant le **château de Maison-Maugis** dont l'entrée est fermée par une imposante grille de fer forgé datant du XVIII<sup>ème</sup> siècle.

**Monsieur Guy Rigot, maire de Cour-Maugis-sur-Huisne et madame Gannerie, présidente de l'association "Le Cadran"** nous ont prêté et préparé une salle pour le moment de convivialité.

*Etape encadrée par le club Les Marcheurs du Perche Ornaïs*



## 23 avril : Etape Maison-Maugis / Autheuil (Tourouvre)

Départ devant le château de Maison-Maugis en direction de la Chapelle-Montligeon.

Adossée à la forêt de Réno-Valdieu, la basilique de Montligeon impressionne par sa taille qui lui a valu le surnom de "cathédrale dans les champs".

Passage près de la Chartreuse Notre-Dame-du-Valdieu, monument inscrit au titre des monuments historiques.

Arrivée à Autheuil près de Tourouvre où **monsieur Gérard Devise, maire de la commune nous a ouvert l'église Notre-Dame d'Autheuil**. Cette église romane du XII<sup>ème</sup> siècle est la mieux conservée des églises de la même période dans le Perche.

Le traditionnel ruban d'étape est fixé sur le témoin par monsieur le maire et la journée se termine par le traditionnel verre de l'amitié en sa présence.

*Etape encadrée par l'association Les Cyclo-Marcheurs de Courgeoùt*



## 24 avril : Etape Autheuil / Saint-Maurice-Lès-Charencey



**Les 14 ambassadeurs du sud-ouest (ligne 6 : cf Bulletin n° 67) sont arrivés et prennent le départ à Autheuil pour les 2 dernières étapes dans l'Orne.**

Une présentation rapide est faite : certains partis de Cerdère (Pyrénées-Orientales) ont déjà parcouru plus de 1000 km. L'effectif « ambassadeurs » passe à 19.

C'est le départ en présence de **Monsieur Franck Poirier, maire de Tourouvre-au-Perche**. Passage à proximité de l'église Notre-Dame de la Salette à Malétable classée au titre des monuments historiques. Puis direction le moulin de Brotz (brasserie du Perche) à l'Hôme-Chamondot avant d'atteindre le **château de Brotz, propriété de monsieur Eric Leys qui nous a ouvert les portes de son parc pour le pique-nique.**

Nous poursuivons notre cheminement à travers le bois de Charencey avant d'arriver à St-Maurice-Lès-Charencey, fin de l'étape du jour où **nous sommes accueillis par monsieur Jean-Claude Juszezak, maire de la commune.**

*Etape encadrée par les associations L'Aigle-Rando et Les Marcheurs du Perche Ornaïs*

## 25 avril : Etape Saint-Maurice-Lès-Charencey / Verneuil d'Avre et d'Iton

11<sup>ème</sup> et dernière étape dans l'Orne et passage de témoin à nos amis de l'Eure

Départ de St-Maurice-Lès-Charencey pour 26 km. L'étape est longue mais sans difficulté.

Nous passons dans l'Eure à Chenebrun et nous dirigeons vers Gournay-le-Guérin où **monsieur Jules Privé, maire de la commune nous a ouvert une salle et son jardin pour le pique-nique.**

Nous repartons pour la toute dernière étape et nous empruntons la voie verte qui nous mènera à Center Parc dans le domaine des Bois-Francis (Découverte du château en cours de restauration). L'étape se termine par le contournement de Verneuil qui nous permet de découvrir de magnifiques jardins avant de traverser la ville et d'admirer son architecture.

Nous retrouvons les ambassadeurs de l'Eure et c'est le passage de témoin. **Michel, Benoit et Yvette poursuivront la Grande Randonnée jusqu'à Paris. Ils retrouveront Janick à Versailles pour la toute dernière étape avant les journées festives des 11 et 12 mai 2024 à Paris.**

*Etape encadrée par l'association L'Aigle-Rando*

